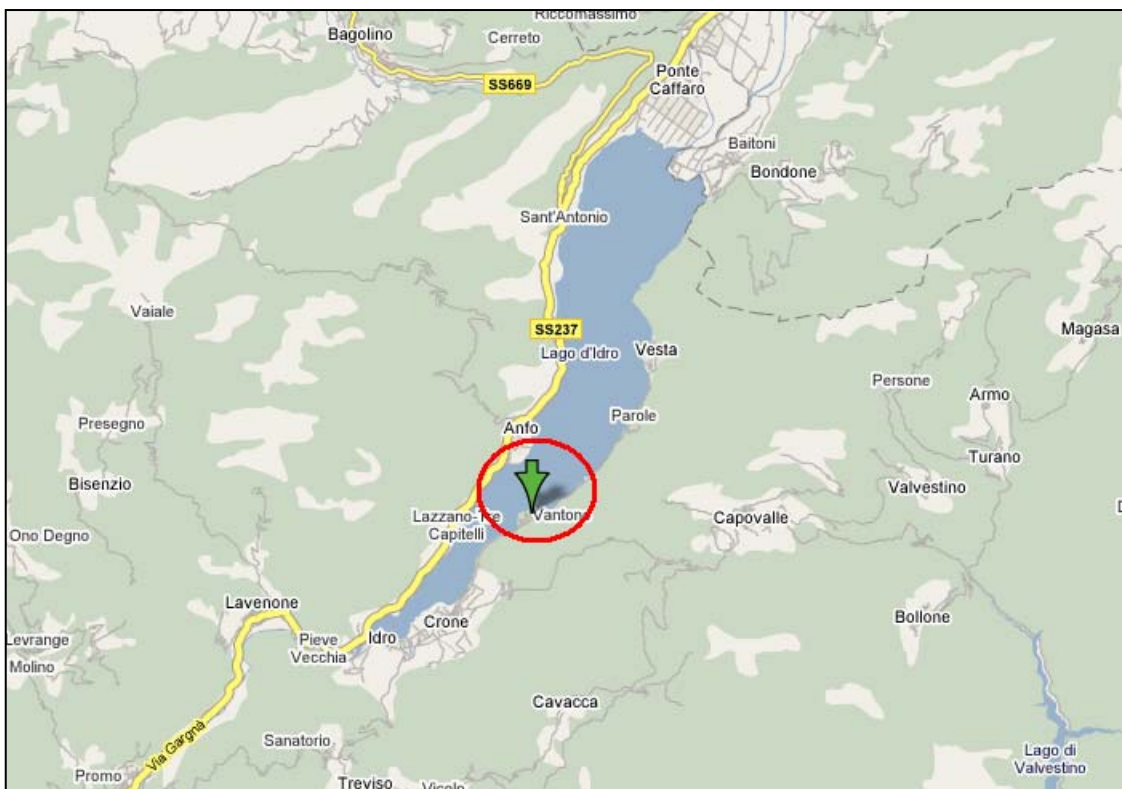







ROUTE

AZUR Camping Rio Vantone (Idrosee)

GPS: 45,75400 / 10,49769
Via Vantone 45, I – 25074 Idro



Wir empfehlen unbedingt den Gebrauch dieser Beschreibung, da die Navigationssysteme für diesen Camping meist falsche Anfahrtsbeschreibungen berechnen.

deutsch	deutsch	nederlands
 <p>Über Brennerpas: Innsbruck (A) – Bozen (I) Richtung Trento / Modena (A22).</p> <p>Bei der Ausfahrt Trento- Centro verlassen Sie die Autobahn und fahren zunächst weiter in Richtung Riva del Garda. (Nicht bis Riva!). In Sarche biegen Sie rechts ab Richtung Tione (Madonna di Campiglio) und in Tione Richtung Brescia (SS237).</p> <p>Am Ende des Idroseees in Pieve Vecchia (Idro) biegen Sie scharf links ab in Richtung Crone oder Vesta. Von dort aus fahren Sie über Lemprato, Crone nach Vantone (ca. 3km).</p>	 <p>Milano – Venezia (A4) von Milano kommend erst die Ausfahrt: Brescia- Est (Ost) nehmen.</p> <p>Dort auf einer 1-spurigen Bundesstrasse immer der Beschilderung: Saló, Lago d'Idro oder Madonna di - Campiglio folgen.</p> <p>Über Vobarno, Sabbio Chiese, Nozza, Vestone bis Pieve Vecchia/Idro. Dort biegen Sie scharf rechts ab in Richtung Crone oder Vesta. Von dort aus fahren Sie über Lemprato, Crone nach Vantone (ca. 3km).</p>	 <p>A8 Rosenheim - Salzburg (A).</p>  <p>Bij knooppunt Inntal de A93/E45 richting Innsbruck. Bij Knoten - Innsbruck – Amras neemt u de E45 richting: Brenner/ Bozen / Trento / Modena (A22).</p>  <p>Bij afrit Trento- Centro de snelweg verlaten. Richting Riva. (niet naar Riva).</p> <p>In Sarche gaat u richting Tione, dan richting Brescia (SS237). In Idro (Pieve Vecchia) slaats u af richting: Crone/Vantone/Vesta.</p>